




ENCYCLOPÆDIA
UNIVERSALIS

PRÉSENTE

DANS LA


COLLECTION MONDES ANCIENS

ATLAS DE LA MÉDITERRANÉE ANCIENNE



**300 CARTES QUI RACONTENT
L'HISTOIRE DES MONDES ANCIENS**

Belin:



L'ATLAS DES « MONDES ANCIENS »

La Méditerranée constitue la matrice de plusieurs grandes civilisations qui sont au cœur des « Mondes anciens ». Cet atlas historique réunit 300 cartes de la collection, fruits de la collaboration de la cartographe Aurélie Boissière et d'historiens de la période antique reconnus. Commentées par Catherine Grandjean et Catherine Virlouvét, ces cartes retracent plusieurs millénaires d'une histoire originale, et rendent compte de la pluralité des espaces, du dynamisme des échanges et de la succession ou, au contraire, de la simultanéité des événements.

Construit autour de six grandes thématiques, du cadre régional aux plans de cités, en passant par l'histoire politique, militaire, économique, sociale et culturelle, cet atlas constitue un outil essentiel pour comprendre l'histoire de la Méditerranée ancienne.

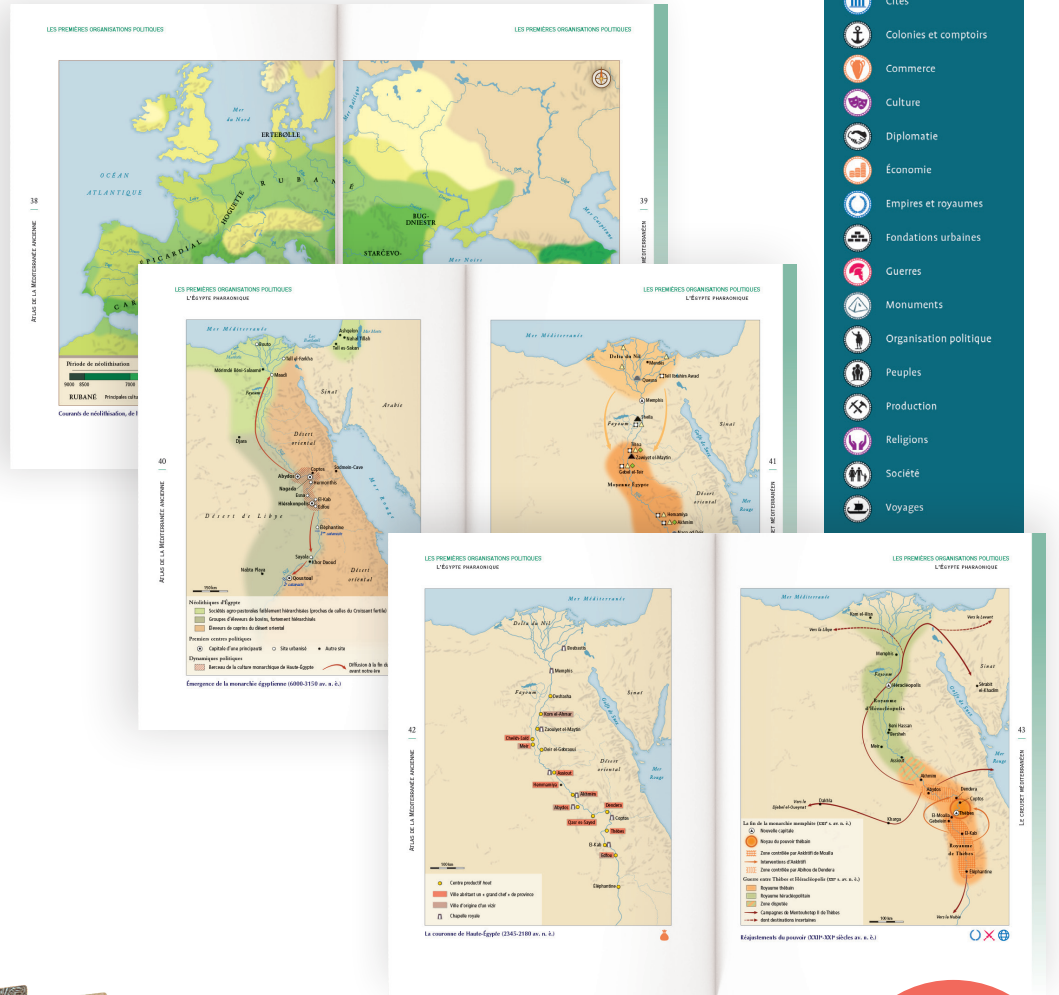
AURÉLIE BOISSIÈRE est géographe-cartographe indépendante et autrice de nombreux atlas. Elle a réalisé, chez Belin, l'ensemble des cartes des collections *Histoire de France* et *Mondes anciens*.

CATHERINE GRANDJEAN est professeure émérite d'histoire grecque à l'université de Tours. Elle est spécialiste de numismatique et d'histoire de la Grèce continentale classique et hellénistique.

CATHERINE VIRLOUVET est professeure émérite d'histoire ancienne à l'université d'Aix-Marseille et ancienne directrice de l'École française de Rome. Elle s'intéresse particulièrement à l'histoire économique et sociale de Rome à la fin de la République et sous le Haut-Empire.

ATLAS DE LA MÉDITERRANÉE ANCIENNE

Un ouvrage de 464 pages, broché cousu - 350 cartes
17 × 24 cm - 35 €



- Administration
- Cités
- Colonies et comptoirs
- Commerce
- Culture
- Diplomatie
- Économie
- Empires et royaumes
- Fondations urbaines
- Guerres
- Monuments
- Organisation politique
- Peuples
- Production
- Religions
- Société
- Voyages

Découvrez la remarquable collection

MONDES ANCIENS

Depuis l'homme de Néandertal jusqu'à la chute de Constantinople en 1453, la plus vaste synthèse jamais entreprise consacrée aux racines multiples du monde contemporain



16 VOLUMES DÉJÀ PARUS !

> 25 historiens > Plus de 10 000 pages > Plus de 2 000 illustrations
> Plus de 500 cartes > Volumes brochés - Format 17 × 24 cm

Une folle entreprise. TÉLÉRAMA